

Få Google Earth

Gå ind på denne hjemmeside: <http://earth.google.com/intl/da/>

Så kommer dette frem

Google earth

Skift sprog: Dansk

Startside

Google Earth | Gratis

Downloads

Produktoversigt

Galleri

Fællesskab

Earth Outreach

3D-bygninger

Hjælp

Med Google Earth kan du flyve hvor som helst hen på jorden og se satellitbilleder, kort, terræn [3D-bygninger](#), fra galakser i det ydre rum til undersøiske kløfter. Du kan udforske et righoldigt geografisk indhold, gemme de steder, du har besøgt, og dele dem med andre.

Funktioner i Google Earth 5:

- Historiske billeder fra hele verden
- Havbunds- og overfladedata fra marineeksperter
- Forenklede rundture med lyd- og stemmeoptagelser

[Vis selvstudie.](#)

Download Google Earth 5

Geografiske oplysninger om hele verden lige ved hånden.

Nyhed! [Brug Earth-visning i Google Maps](#) til at se verden i 3D.

Klik på **Download Google Earth 5**

Download Google Earth til pc, Mac eller Linux

- Zoom fra space til gaden
- Find kort, rutevejledninger
- Hurtigere, sikrere og nem
- Søg via adresselinjen

Medtag Google Chrome, en ny, hurtig browser til Windows og Mac. [Få](#)

Når du installerer det, accepterer du [Google Earths Politik til beskyttelse af perso beskyttelse af personlige oplysninger](#).

Google Maps/Earth Terms of Service

By downloading, installing, or using the Google Earth software, accessing or using the "Products" or "Services", or accessing or using any of the content available bound by the following: (1) the [Google Terms of Service](#) (the "Universal Terms Notices" name (the "Legal Notices")); and (3) the additional terms and conditions.

Accepter og download

Tilpas din installation med [avancerede indstillinger](#).

Registered Pro-brugere [download Google Earth Pro](#).

Fjern hakket

og klik på
Accepter og download

Under det grå felt med værktøjslinjer dukker der en grå (eller gul) linje op:

Google Earth

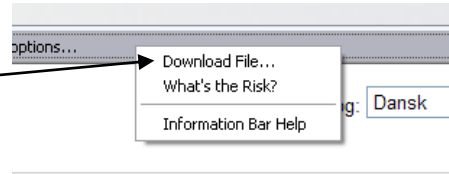
To help protect your security, Internet Explorer blocked this site from downloading files to your computer. Click here for options...

Google Earth

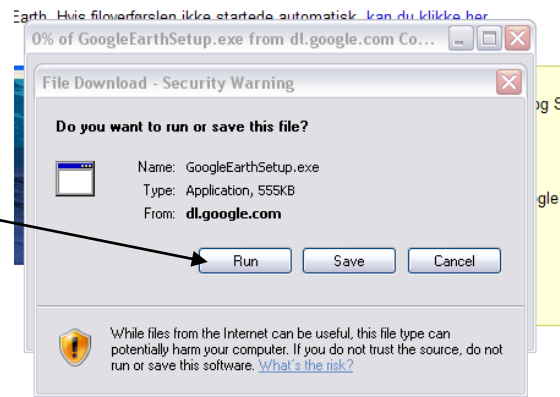
Du klikker på linjen,

og denne boks kommer frem:

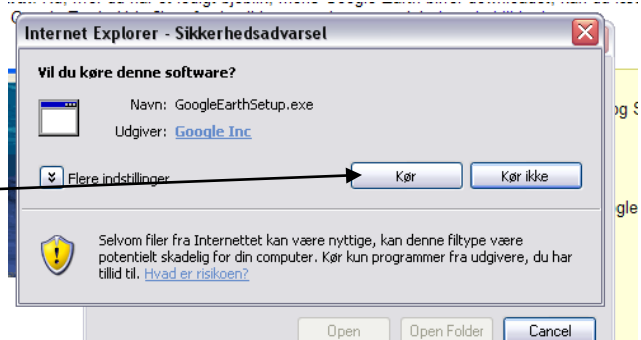
Her klikker du på **Download file...**



Kort efter kommer denne boks frem, hvor du klikker på **Run** (måske står der **Kør** på din pc)



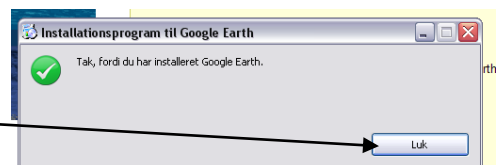
Derefter kommer der en advarsel fra styresystemet på din pc, men du klikker alligevel på **Kør**.



Læn dig tilbage og vent, mens programmet downloader og installerer.



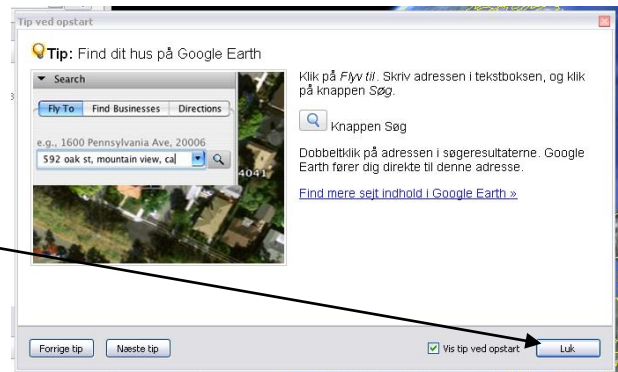
Installationen afsluttes med: hvor du klikker på **Luk**.



Gå ind på dit skrivebord og find et nyt ikon, som du klikker på.



Luk det vindue, der hedder Tip ved opstart.



I søgefeltet øverst i venstre hjørne kan du fx skrive **Hammel** og klikke på luppen:



Så zoomer programmet ind på vores egen lille by, og du kan zoome ind på dit eget hus ved hjælp af værktøjet ude til højre.

Du kan også zoome ved at dobbeltklikke på det sted på billedet, som du vil zoome ind på.



Her bor jeg,

og her er min haveparasol.



Hvis du vil lære programmet bedre at kende, kan du gå ind på programmets hjemmeside,

<http://earth.google.com/intl/da/>

hvor der er et udmærket selvstudie.

Google earth

[Startside](#)

[Downloads](#)

[Produktoversigt](#)

[Galleri](#)

[Fællesskab](#)

[Earth Outreach](#)

[3D-bygninger](#)

[Hjælp](#)

Google Earth | Gratis



Med Google Earth kan du flyve hvor som helst hen på jorden og se satellitbilleder, kort, terræn [3D-bygninger](#), fra galakser i det ydre rum til undersøiske kløfter. Du kan udforske et righoldigt geografisk indhold, gemme de steder, du har besøgt, og dele dem med andre.

Funktioner i Google Earth 5:

- Historiske billeder fra hele verden
- Havbunds- og overfladedata fra marineeksperter
- Forenklede rundture med lyd- og stemmeoptagelser

[Vis selvstudie.](#)